



Regione Piemonte

Parco Naturale delle Capanne di Marcarolo

Lerma, 28 dicembre 2015

ALLEGATO TECNICO

Oggetto: *domanda di concessione di derivazione di acque sotterranee inoltrata dalla Regione Piemonte alla Direzione Ambiente e Pianificazione – Ufficio Concessioni di Derivazione – della Provincia di Alessandria (rif. comunicazione n.1319 del 25.09.2015) e successive integrazioni da parte della Regione Piemonte fornite con nota n.1574 del 01.12.2015, del Sig. Lorenzo Merlo fornite con nota n. 1622 del 14.12.2015 e della Sig.ra Maria Cristina De Astis fornite con nota n.1666 del 28.12.2015. Parere di compatibilità con il Piano d'Area del Parco.*

Con riferimento all'istanza citata in oggetto, sono state richieste integrazioni con comunicazione n. 1432 del 22.10.2015 al fine di valutare se l'utilizzo della risorsa idrica dichiarato fosse riconducibile all'ambito di quelli consentiti dalla normativa di Piano d'Area del Parco, specificati in particolare dalla cartografia relativa alle acque non captabili predisposta ai sensi del D. Lgs. 152/06 (art.164).

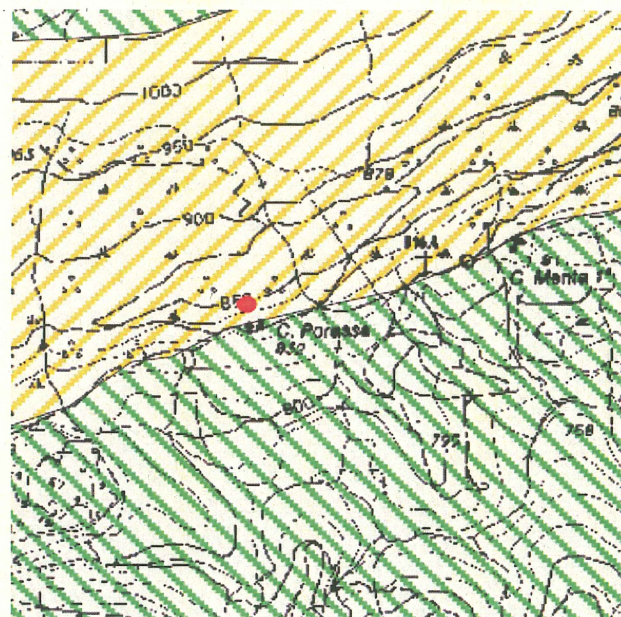
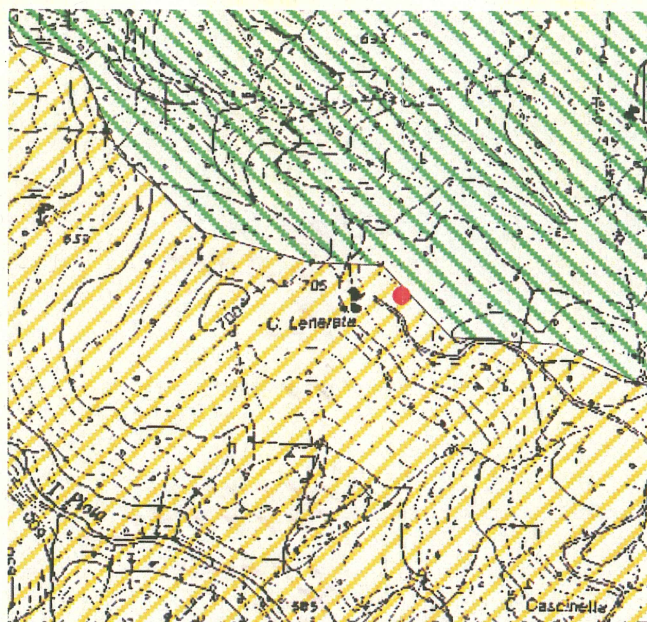
In data 20.11.2015 è stato effettuato, presenti i Funzionari delle Amministrazioni sopra citate e del Comune di Bosio, un sopralluogo presso Cas. Porassa e Casc. Leverata, finalizzato alla verifica dello stato dei luoghi e delle necessità dei diretti utilizzatori.

E' risultato che tali necessità si riferiscono ad utilizzi pienamente assimilabili all'uso domestico ed agrituristico consentito nelle aree di cui alla cartografia precedentemente citata, ove i prelievi andrebbero a ricadere (si allega stralcio).

Sono successivamente pervenute le integrazioni citate in oggetto da parte del concessionario e dei diretti utilizzatori, Sig. Lorenzo Merlo per Casc. Leverata e Sig.ra Maria Cristina De Astis per Casc. Porassa, che confermano quanto emerso in sede di sopralluogo circa la compatibilità del prelievo con gli usi consentiti a norma di Piano d'Area.

Pertanto, anche alla luce dei dati forniti nella documentazione tecnica allegata all'istanza di concessione, si ritiene di poter esprimere **parere favorevole** alle captazioni richieste, senza particolari condizioni.

Il Funzionario Tecnico
(Dott.ssa Cristina Rossi)





(I punti di prelievo sono evidenziati in rosso)

REGIONE PIEMONTE PROVINCIA DI ALESSANDRIA

Parco Naturale delle Capanne di Marcarolo

Tav. 1: AREE PRELIEVI IDRICI

-  Aree in cui è possibile effettuare prelievi idrici
-  Aree in cui non è possibile effettuare prelievi idrici salvo prelievo idropotabile ad uso domestico o agrituristico